

30 janvier 2013

## CORRECTIONS OU MODIFICATIONS À APPORTER À L'ÉDITION 2006

**AGARDS**, igue des - ou des AGATS - ou de FONS - Commune de Fons

▽ 569,61 - 260,13 - 320m (IGN 2237 W)

En allant de Figeac à Reyrevignes par la D 2, 1km après Mouret, prendre à droite le chemin qui mène aux Agards, à 400m : l'igue s'ouvre dans les buissons à 50m SSE de l'angle de la maison, 1m avant d'atteindre la clôture. Ouverture de 1m de diamètre recouverte de tôles.

**AGRANEL**, igue d' - Commune de Limogne-en-Quercy

▽ 555,93 - 235,21 - 310m (IGN 2139 E)

De Limogne, suivre la route de Cajarc (D 19), puis, à 1500m, prendre à gauche la route de Calvignac (D 143) pendant 1300m, jusqu'un peu après un léger virage à droite, soit 200m au-delà de la barrière d'un chemin venant de la ferme d'Agranel à droite, et 80m après une cazelle à gauche. L'igue se trouve 100m à droite (E) de la route, dans un léger creux (à 15m de la bordure S d'un petit cloup) : orifice carré de 70cm de côté entouré d'une couronne de pierres de 3m de diamètre. Plan 208.

**ALIGRIER**, grotte du cloup de l' - Commune de Caniac-du-Causse

Ajouter : "ou de PRADAYROL"

Ajouter : **ANDRIEU**, perte d' - Commune de Padirac

▽ 552,67 - 283,90 - 345m (IGN 2136 ET)

À 1km WSW du gouffre de Padirac, en contrebas des maisons d'Andrieu, au pied du coteau, à la pointe NNW d'un pré : orifice rocheux de 1m40 sur 1m20. Autrefois trop plein de la perte dite du Salvage, située à une quarantaine de mètres à l'W, fonctionne maintenant (après aménagements) en perte principale.

**AUSSURE**, igue de l' - Commune de Caniac-du-Causse

Modifier les coordonnées : 547,30 - 259,96 - 370m

Remplacer la dernière phrase par : "... : l'Aussure est à environ 150m WNW (traces et cairns), dans un bois clairsemé, au fond d'une petite doline de 8m de profondeur dont seule la paroi WSW est verticale (ouverture de 1m50 sur 3m). Indiquée (mal) sur l'IGN."

**BAGOU**, perte de - Commune de Padirac

Modifier les coordonnées : 553,92 - 283,36 - 345m.

(Le point marqué sur l'IGN est mal placé !)

**BARTASSÈS**, igue n°1 des - Commune d'Orniac

Modifier les coordonnées : 545,36 - 249,38 - 315m.

**BARTASSÈS**, igue n°4 des - Commune de Lentillac-du-Causse

Modifier les coordonnées : 545,20 - 249,47 - 320m.

**BARTHE**, igue de la - ou de GARDETTES - Commune de Caniac-du-Causse

▽ 543,33 - 261,40 - 360m (IGN 2137 E)

À environ 5km5 de Labastide-Murat, sur la route de Livernon (D 25), 250m avant l'embranchement de la route de Goudou, prendre à droite la petite route qui mène au carrefour de Gardettes, à 800m. Là, laisser la route de la Bécade à gauche et prendre tout droit, direction SSW, sur 200m, c'est-à-dire 50m plus loin qu'un ancien moulin (ou pigeonnier, visible du carrefour), au niveau de barrières métalliques à droite et à gauche. Franchir celle de droite, suivre les traces d'un chemin direction WNW et, à 220m, au moment où le chemin tourne vers la droite, franchir une barrière à gauche, donnant accès à un pré occupant le fond d'une petite doline entourée de bois. L'igue s'ouvre à 70m WNW dans le bois de la pente W, 20m avant l'extrémité NW du pré, 10m derrière le muret le bordant. Orifice de 1m50 de diamètre recouvert de planches et d'un grillage. Indiquée sur l'IGN. Plan 77.

**BOIS MURAT**, igue n°2 de - Commune de Couzou

▽ 543,32 - 275,90 - 235m (IGN 2136 ET)

À 3km8 de Rocamadour, sur la route de Couzou (D 32), au moment où la route traverse une belle vallée sèche, avant la remontée vers Couzou, prendre à gauche (E) le chemin qui suit le fond de la combe. A 270m de la route, laisser à gauche le chemin qui monte vers Fouysse l'Ase et continuer à droite sur 100m le chemin qui suit le fond de la combe, c'est-à-dire jusqu'à un élargissement, 20m après avoir laissé à gauche l'ancien chemin et traversé un muret. Franchir alors le muret de droite pour suivre un muret perpendiculaire (à moitié effondré) qui monte direction SSW. A une centaine de mètres il rencontre une petite barre rocheuse (20m avant d'arriver à un muret perpendiculaire) : l'igue s'ouvre à 40m WNW, au même niveau. Orifice de 1m sur 1m60 dans la pente boisée, à côté d'un gros tas de pierres (désobstruction). Plan 27.

Ajouter : "**BORDE**, aven de la (Livernon) - voir à LABORDE"

Ajouter : "**BOSQUETS**, igue n°2 des (Alvignac) - voir à CANTECOR"

**BOULET**, grotte-émergence du - Commune de Lachapelle-Auzac.

A modifier : Plan 166.

**BOURGNÉTOU**, grottes de - Commune de Pinsac

grotte n°1 : 536,63 - 284,84 - 115m )  
grotte amont : 536,69 - 284,81 - 120m ) IGN 2036 ET

À Blanzaguet (2km5 E de Pinsac), aller à la propriété du Barthas (300m WNW) et descendre jusqu'au pied de la falaise. Suivre cette falaise vers l'aval par les prairies sur environ 1km, c'est-à-dire jusqu'au moment où elle rejoint la Dordogne. Grimper 20m environ au-dessus du niveau du fleuve et suivre un vague sentier à cette hauteur, toujours vers l'aval, pendant 150m environ (60m après être passé en contrebas d'une autre grotte située quelque 7m plus haut). Le porche de la grotte s'ouvre 5m au-dessus du sentier (à la hauteur de la pointe aval de l'île) : 5m de haut sur 2m50 de large (ronces). Indiquée (mal) sur l'IGN.

Ajouter : "**BOURNAC**, igue du (St-Cirq-Lapopie) - voir à CARBONNIERS"

Ajouter : "**BOURNAZEL**, perte de (Gramat) - voir à CAILLE"

**BOURNERIE**, "grotte" du cloup de - ou du CAUSSE - ou des RENARDS - Commune de Rignac

√ 550,01 - 277,15 - 350m (IGN 2136 ET)

À Gramat, au dernier rond-point de la déviation de la route de Brive (D 840), prendre à droite la petite route, parallèle à la D 840, qui mène à la jardinerie, à 800m NW. La "grotte" se trouve sur le parking de celle-ci, à 60m N de l'entrée, entourée de grosses pierres : orifice en igue de 2m de diamètre. Plan 43.

**CAILLE**, perte du - Commune de Gramat

Ajouter : "ou n°2 de COMMANDE, ou de BOURNAZEL"

**CANTECOR**, igues de - ou des ROCADES - ou n°2 des BOSQUETS - Commune d'Alvignac

√ N°1 : 548,19 - 282,21 - 365m ) (IGN 2136 ET)  
N°2 : 548,24 - 282,22 - 360m )

Face au portail de Cantecor (1km5 NW d'Alvignac), franchir un passage et suivre le sentier qui monte, direction SW, pour atteindre à 200 mètres, une zone rocheuse juste en dessous et à gauche du sommet du pech. La petite igue (n°2) s'ouvre, près d'un beau chêne, sous une belle dalle inclinée, environ 3m plus bas que la plateforme sommitale : orifice en sifflet de 2m de large sur 0m60 de haut, orienté au SSE. La grande igue est située à 45m WSW, 1m50 en contrebas de la clôture de la "plateforme", sous une avancée rocheuse : orifice de 1m sur 2m, orienté au sud. Indiquée (mal) sur l'IGN. Plan 13.

**CARBONNIERS**, igue des - Commune de St-Cirq-Lapopie

Ajouter : "ou du BOURNAC"

**CAVE DU VICAIRE**, grotte dite la - ou grotte de FIN-MONDE - Commune de Cajarc

∩ 562,18 - 243,70 - 265m (IGN 2238 W)

À 1km5 de Cajarc, sur la route de Cadrieu (D 662), traverser à gauche le passage-à-niveau des Ayroux et remonter le chemin qui suit le fond du vallon de Fin-Monde sur 400m, c'est-à-dire à environ 400m du passage à niveau, à hauteur de l'entrée d'une décharge à gauche (100m après le virage du chemin). La grotte s'ouvre dans les rochers juste au-dessus de la limite du bois, à environ 160m NW et à peu près 70m plus haut. Ouverture franche de 1m50 sur 0m50 dans le rocher incliné à 45E, se subdivisant en 3 un peu plus bas.

**CAYRE**, puits du - Commune de Gréalou

562,58 - 249,47 - 300m (IGN 2238 W)

En allant de Brengues à Gréalou, après avoir dépassé les maisons du Cayre, 2km avant Gréalou, au moment où la route remonte, prendre un chemin à droite, direction SW. À 800m de la route, après un virage à droite puis un virage à gauche, le chemin traverse une combe. Franchir une barrière à droite donnant accès à un champ occupant le creux de la combe. L'emplacement de l'igue, maintenant bouchée (trace inculte), se trouve dans le champ à 80m NE de la barrière.

**CLOUP DEL MAÏ**, igue du - Commune d'Issendolus.

Modifier les coordonnées : 555,93 - 269,70 - 335m.

**CLOUPMAN**, 3 igues de - Commune de Fontanes-du-Causse

√ n°1 (ou grande igue) : 550,79 - 263,00 - 360m )  
n°2 (ou petite igue) : 550,83 - 262,92 - 365m ) (IGN 2137 E)

A 10 km de Livernon, sur la route de Figeac à l'A 20 (D 802), 600m après le carrefour de la route de Reilhac (D 14), prendre à gauche la route de Quissac (D 138), et la suivre sur 1km6, c'est-à-dire 850m après la route du Mas de Pinquier et 400m après la route du Mazut-haut, au niveau d'un chemin venant de gauche. Franchir une barrière à droite (W) pour suivre des traces de chemin aboutissant, à 350m WNW, à un passage à un angle de murets, près d'une mare. Ne pas continuer le chemin, mais franchir le muret de gauche pour suivre un autre chemin montant dans le bois direction WNW qui, à 150m, arrive à un large passage dans un beau muret (après avoir traversé à mi chemin une barrière grillagée). La grande igue se trouve à 20m à droite (N) du chemin, 45m après le passage dans le muret, en bordure N d'un petit cloup dont il n'est séparé que par une arête rocheuse : Orifice de 7m sur 3m orienté N-S.

La petite igue (n°2) se trouve à 35m à gauche (S) du chemin, juste après le passage du muret, en bordure E d'un cloup : orifice de 5m sur 3m, orienté NS (avec un petit puits parallèle côté cloup).

L'igue n°3 s'ouvre dans la paroi ENE de ce même cloup, 4 mètres plus bas que l'orifice de la petite igue et à 10m NNW. Indiquées (mal) sur l'IGN. Plan 69.

**CLOUP MAURY**, forage de - Commune de Limogne-en-Quercy

Modifier les coordonnées : 554,86 - 230,63 - 325m.

**COLONJAC**, grotte de l'oppidum de Roc de - ou de la CROIX MARTY - Commune de Vers

Modifier les coordonnées : 538,29 - 246,46 - 235m.

**COMMANDE**, émergence (ou fontaine) de - Commune de Rignac (et non Gramat).

Ajouter : "**COMMANDE**, perte n°2 de (Gramat) - voir à CAILLE"

**CORNICHE**, grotte de la - Commune de Lugagnac

Supprimer "ou abri de LUGAGNAC"

**COSTE**, igue du - Commune de Pinsac

Ajouter : "ou perte-aven DEL PECH"

Modifier les coordonnées : 537,57 - 286,66 - 230m.

Lignes 4 et 5 du texte, remplacer SW par SE.

### **CROIX D'ALEXANDRE**, gouffre de la - Commune de Sarrazac

540,49 - 302,04 - 265m (IGN 2135 W)

À l'Hôpital-St-Jean prendre la route de Sarrazac (D 33) sur 500m, c'est-à-dire jusqu'au carrefour de la petite route de Jouhannès (calvaire en pierre). Suivre cette dernière, direction ENE, sur 50m, c'est-à-dire jusqu'à la fin du muret de gauche, et prendre le chemin embroussaillé qui part à gauche, direction NW. A 90m ce chemin tourne à droite et, 70m plus loin, rencontre un autre chemin (ou sentier !) perpendiculaire. Suivre ce dernier à droite (SSE) sur 30m. Le "gouffre" s'ouvre dans les buissons 5m à droite (WSW) du chemin : orifice moussu de 0m40 sur 0m70. Plan 145.

### **CROUSATE**, abîme de la - ou TROU PONTS - Commune de Gramat

551,51 - 269,23 - 340m (IGN 2137 E)

Sur la route de Gramat à Reilhac (D 14), 2km5 avant Reilhac, à la sortie du virage à droite qui précède la grande ligne droite, au niveau d'un espace dégagé à gauche, séparé de la route par un alignement de grosses pierres, suivre vers la gauche (NE) un sentier bien visible (parallèle à un ancien muret plus ou moins visible dans la végétation) qui mène à l'igüe, à 140m NE de la route : porche de 6m de haut sur 2m de large, orienté à l'ENE, au fond d'une doline. Très mal pointée sur l'IGN. Plan 48.

### **DAMES**, grottes des - Commune de Loupiac

n°1 : 533,56 - 282,25 - 110m )

n°2 : 533,65 - 282,28 - 110m ) (IGN 2036 ET)

Au Bastit-St.Hilaire (S de Pinsac, rive gauche de la Dordogne) prendre la route de Loupiac pendant 1km, c'est-à-dire 700m avant le pont sur l'autoroute, au moment où elle quitte la vallée de la Dame après avoir obliqué à droite (vers le NW). La grotte n°1 se trouve à gauche (SW), à 80m de la route et 40m SW de la pointe du coteau, à 2m50 au dessus du niveau du champ (2 orifices à quelques mètres l'un de l'autre).

La grotte n°2 se trouve 20m à droite (NE) de la route, à l'angle du champ et 3m plus haut, dans une petite falaise. Un deuxième orifice, en igüe de 1m de diamètre, s'ouvre à 4m NNE et 4m50 plus haut, au-dessus de la falaise. Plan 199.

Ajouter : "**DEL PECH**, perte-aven (Pinsac) - voir à **COSTE**"

### **ÉGLISE**, trou de l' - Commune de Baladou

Modifier les coordonnées : **537,00** - 291,75 - 230m.

### **ENCLOS DE LA CONQUÊTE**, grotte de l' - Commune de Tour-de-Faure

548,59 - 243,71 - 295m (IGN 2138 OT)

À 1km5 WNW de Tour-de-Faure, sur la route de Cahors (D 662), juste avant le 1er passage à niveau, prendre la route qui monte à droite, direction N, et à 400m tourne à droite direction NNE, et la suivre sur 3km, c'est-à-dire jusqu'au moment où elle tourne à gauche vers le Mas de Peyry. Continuer sur 100m le chemin qui la prolonge direction NNE et prendre à gauche le chemin herbeux qui part direction N. À 200m (ancien carrefour avec angle de murets au NNW), tourner à gauche et continuer encore pendant 185m, c'est-à-dire au niveau d'un muret perpendiculaire à gauche, juste après des sapins, au moment où un passage s'ouvre dans le muret de droite (traces de véhicules). Un vague sentier mène à la grotte à 65m E, à mi-pente d'un cloup boisé, au pied d'une petite falaise de 5m de haut. Orifice triangulaire de 1m20 de haut sur 60cm de large, au fond à gauche d'un petit abri sous roche orienté à l'ENE.

### **FLOTTIS**, grotte de - ou de LALBRADE - Commune de Lugagnac

Depuis 2006, la grotte est fermée par une grille.

### **FONTARIDES**, puits (ou évent) de - Commune de **Cazillac** (et non Martel).

### **FOUYSSÉ L'ASE**, grotte de - Commune de Rocamadour.

Modifier les coordonnées : 543,73 - 276,21 - 260m.

### **FOUYSSÉ L'ASE**, igüe n°2 de - Commune de Rocamadour.

Modifier les coordonnées : 543,03 - 276,12 - 225m.

### **FRAYSSINET**, cuzoul de - ou de LESCUBER - ou grotte du CUZOUL - ou de LAGARRIGUE - Commune de Bach

549,47 - 226,49 - 300m (IGN 2139 E)

A 2km NW de Jambussé sur la route de Bach (D 22), 100m après la petite route d'Escubert, prendre à droite, direction NNW, un chemin herbeux carrossable. A 400m, alors que le chemin carrossable tourne à droite (NNE), continuer le chemin NNW qui d'abord descend pour traverser une combe et remonte ensuite. A 120m de la fin du chemin carrossable, 80m après le fond de la combe, 15m après un muret perpendiculaire (NE) à droite, cairn à droite signalant une petite igüe (désobstruction) à 8m du muret. Continuer le chemin pendant encore 40m, c'est-à-dire jusqu'au niveau d'un passage dans le muret de gauche. Le "cuzoul" se trouve à 55m à droite (NE) du chemin. Orifice triangulaire de 9m de haut sur 1m80 de base dans la paroi NNW d'un effondrement de 13m sur 6m.

A signaler une autre petite igüe dans les fourrés, à 45m SSW.

### **GLUGES**, émergence de - Commune de Martel

543,84 - 290,32 - 115m (IGN 2136 ET)

90m avant l'entrée de Gluges, en venant de Creysse par la D 43, bien visible au bord gauche de la route. Indiquée "Font" sur l'IGN. Plan 220.

### **HIGOUNET**, perte (ou igüe) de - ou d'IGOUNET - Commune de Bio

556,20 - 273,66 - 335m (IGN 2137 E)

A 4km SE de Gramat, sur la route de Figeac (D 840), prendre à gauche (NE) la petite route d'Igounet, et la suivre sur 900m, c'est-à-dire 200m après avoir traversé le GR6. La perte (igüe actuellement bouchée) se trouve à 50m NW de la route, près de la haie formant la limite NW du pré de gauche (400m W des maisons de Igounet). Plan 214.

### **IGOUNET**, perte n°2 de (ou ruisseau souterrain de l') - ou de HIGOUNET - Commune d'Issendolus

556,54 - 273,40 - 340m (IGN 2137 E)

À 4km SE de Gramat sur la route de Figeac (D 840), prendre à gauche (NE) la petite route du Causse de Bio. Là (700m de la D 840) prendre à droite le GR6, direction de l'Hôpital, sur 550m, jusqu'à un chemin à gauche, au niveau d'un élargissement de la route formant parking. Suivre ce chemin (direction N) sur 200m, c'est-à-dire jusqu'au moment où, au niveau d'une entrée à droite, il est traversé par une sorte de chaussée de pierres plates. La perte se trouve dans le pré à gauche, à 3m du chemin (30m avant l'extrémité N du pré) : ouverture de 1m de diamètre dans le sol (actuellement rebouchée !). Plan 214.

Ajouter : "IGOUS, igue des (Carlucet) - voir à SAINT-PIERRE"

**JONQUILLES**, 2 petites grotte des - Commune de Caniac-du-Causse

Grotte n°1, lire : 548,48 - **261,27** - 410m

**LACHAPELLE-AUZAC**, gouffre de - Commune de Lachapelle-Auzac

Ajouter : ou "Grotte" GRILLÉE.

**LAFORGE**, grottes et émergence (du château) de - ou de la FORGE - ou du PLAY - Commune de Souillac



Grotte de la CHAPELLE : 529,24 - 292,35 - 200m )

Grotte des CONCRÉTIONS : 529,26 - 292,35 - 200m ) (IGN 2036 ET)



Grotte du PIS DE LA VACHE : 529,17 - 292,17 - 170m )

Émergence de LAFORGE : 529,12 - 292,17 - 175m )

Au "château" de la Forge (D 15, route de Souillac à Borrèze, à gauche, 800m avant Bourzoles), prendre le chemin qui traverse la vallée de la Borrèze et rejoint, à 200m, le chemin qui en suit le versant SW. Suivre vers la droite ce chemin qui, à 150m, tourne vers la gauche pour longer le côté droit (W) d'une combe cultivée, puis monte à travers bois pour aboutir, à 700m de la vallée, à un "bout de monde", 1<sup>e</sup> station d'un chemin de croix qui suit un sentier montant vers la droite, direction N.

La grotte du PIS DE LA VACHE se trouve, bien visible sur le flanc SE de la combe, à 80m en aval (NNE) et au même niveau : vaste porche de 12m de large sur 4m20 de haut s'ouvrant sur une petite terrasse.

L'émergence de LAFORGE est à 70m N de la 1<sup>e</sup> station, sortant d'une fissure du rocher, à quelques mètres à gauche du sentier du chemin de croix.

La grotte de la CHAPELLE se trouve au terminus du chemin de croix, à 280m de la 1<sup>e</sup> station.

La grotte des CONCRÉTIONS est à 20m au-delà de la précédente. Plan 216.

**LASPAUX**, diaclase de - Commune de Gignac

Dernière ligne : lire "Plan 175".

**LAUZERAL**, grotte de - Commune de Montcléra

Supprimer : Plan 160.

**LONGAYRIE**, igue de - Commune de Gramat.

Modifier les coordonnées : 551,56 - 272,75 - 315m.

Remplacer :

"LUGAGNAC, abri de (Lugagnac) - voir à CORNICHE."

par

"LUGAGNAC, abri de (Lugagnac) - voir à SALVAGNAC, grotte n°1."

**MARTIGNAC**, grotte de - Commune de Cressensac



536,90 - 300,57 - 285m (IGN 2135 W)

Sur la route de Cressensac à Martel (D 840), environ 1km7 après la D 820, prendre à gauche la petite route qui conduit à Martignac (600m). À l'entrée du village, prendre à droite et, à 50m, après une ferme, descendre la petite route à droite pendant 80m.

La grotte se trouve à 30m à gauche (N), 15m après avoir traversé un large muret, dans un bois buissonneux, au pied S d'un chêne : orifice de 50cm de diamètre recouvert de pierres, à ras du sol. Plan 2.

**MAZET**, grotte n°2 de - Commune de Rocamadour.

Modifier les coordonnées : 543,50 - 276,41 - 260m.

**MAZET**, grotte n°3 de - Commune de Rocamadour.

Modifier les coordonnées : 543,55 - 276,09 - 230m.

**MÉTADERIES**, igue des - Commune de Cuzance.

Maintenant rebouchée (2007) !

**MIRALAS**, grotte n°1 de la - ou de COMBE NÈGRE - Commune de Lugagnac

Remplacer "grotte n°1" par "grotte n°2"

**MOLINIÉ**, grotte du Mas de - Commune d'Assier

Ajouter : Plan 60.

**MONNAC**, igue - Commune de Caniac-du-Causse

Modifier les coordonnées : 548,41 - 259,92 - 435m

Modifier le texte : "Dans la Braunhie. À la Maison Lalo, continuer le chemin direction NNW pendant 35m. Suivre un muret perpendiculaire à gauche (W) sur 120m. L'igue s'ouvre à 40m S dans un léger creux. Ouverture de 40cm sur 50cm."

**MONS**, perte de - Commune d'Assier

Ajouter : "A 36m WSW du pigeonnier, un effondrement donne accès à une perte pénétrable, anciennement aménagée (belle voûte)."

**MUDE**, igue de la - Commune de Rocamadour.

Modifier les coordonnées : 545,51 - 278,42 - 270m.


**OURGUE**, igues n°1, 3, 4 et 5 de l' - Commune de Caniac-du-Causse

Ligne 1 du texte, lire "..., 1km9 après le carrefour de la route de Labastide-Murat à Livernon (D 25), ..."

**PARRO**, igue (du mas) de - Commune de Crégols

Modifier les coordonnées : 550,70 - 236,35 - 255m.

**PARROU**, perte de (la) - Commune de Cambes

 567,02 - 258,46 - 295m (IGN 2238 W)

À 2km3 W du rond-point de la sortie N de Cambes, sur la route de Cahors (D 802), prendre à droite (NE) la route de Puy-Blanc (D 21) et la suivre sur 900m, c'est-à-dire jusqu'à un petit pont au-dessus d'un ruisseau, 150m après le pont enjambant la voie ferrée. Suivre à droite vers l'aval (SSE) le lit du ruisseau qui passe sous la route et qui conduit à la perte, 250m plus loin : deux orifices maçonnés dans le fossé bordant la voie, au km 226.

**PÉCHERET**, gouffre-grotte de - Commune de Livernon


Ligne 3 du texte, lire "... (restaurant de la chasse) à **150m**. ..."

**PECHMÉJA**, grotte de - Commune de Cénevières) -

remplacer cette ligne par :

**CUZOUL (de MONDOU)**, grotte du - ou de PECHMÉJA - Commune de Cénevières

**PECH PEYROU**, grotte (ou goule) de - ou de CONFAYROU - ou de CAMPAYROUX - Commune de Montbrun


 565,61 - 247,66 - 335m (IGN 2238 W)

À 2km de Gréalou, sur la route de Montbrun, 80m avant le chemin de Pech Long, prendre un chemin castiné à gauche (ENE). À 600m abandonner ce chemin castiné au moment où il tourne à droite et continuer tout droit, presque N, pendant encore 500m, c'est-à-dire jusqu'à un chemin à droite, après des champs à droite et à gauche (40m avant d'arriver à une bifurcation au niveau d'une petite cazelle en ruine à droite). La grotte est à 80m W, dans un creux orienté au SE, au milieu des buis, à la limite S d'une zone assez dégagée : orifice de 2m50 sur 3m. Plan 104.

**PÉPIN**, igue de - Commune de Caniac-du-Causse

Dernière ligne, lire : "Plans 70, **73** et 139".

**PÈRE NOËL**, "grotte" du - Commune de Promilhanes

 559,18 - 228,88 - 365m (IGN 2239 W)

Sur la route de Limogne à Vidailiac (D 24), 1.100m après l'embranchement de la route de Beaugard (D 53), prendre à gauche le chemin de Patras et suivre le GR 36 qui, à 180m, après les maisons de Patras, tourne à droite. Environ 800m plus loin, soit 200m avant d'arriver à un chemin plus important venant du Pesquié, franchir un passage (fil barbelé) à gauche et suivre les traces de roues : la "grotte", ou plutôt l'igue, se trouve à 95m NNW au fond d'un cloup boisé de 6m de creux : orifice busé de 0m80 de diamètre donnant accès à une rivière souterraine.

**PILULES**, "igue" des - Commune de Quissac

Remplacer "Plan 71" par "Plan **141**".

Ajouter :

"**PISSERATE**, igue de (Padirac) - voir à TEISSONNIÈRE"


**PITSÉ**, émergence de - Commune de Cajarc

Modifier les coordonnées : 599,70 - 242,06 - 140m

**POMMIER**, émergence de - Commune de St-Céré


Modifier le texte : "A 500m de la sortie de St-Céré (pont sur la Bave), sur la route de Gramat (D 673), prendre à gauche (SSW) la route indiquée "**ZI de Pommiers**". A 600m tourner à gauche et 350m plus loin à droite, direction Le Pouget. A 400m, à la pancarte "Le Pouget", continuer tout droit (**SW**) sur 1km3, c'est-à-dire 50m avant le terminus de la route : l'émergence, bâtie et impénétrable, se trouve, bien visible, 6m à droite".

**PORCS**, grotte du Pech des - Commune de Durbans

 550,97 - 262,99 - 360m (IGN 2137 E)

A 10 km de Livernon, sur la route de Figeac à l'A 20 (D 802), 600m après le carrefour de la route de Reilhac (D 14), prendre à gauche la route de Quissac (D 138), et la suivre sur 1km6, c'est-à-dire 850m après la route du Mas de Pinquier et 400m après la route du Mazut-haut, au niveau d'un chemin venant de gauche. Franchir une barrière à droite (W) pour suivre des traces de chemin qui, à 350m WNW, près d'une mare, arrive à un passage à un angle de murets, et monte ensuite en terrain déboisé direction NNW. La grotte se trouve 50m plus loin, 8m à droite du chemin et 1m80 plus bas, sous une strate : orifice triangulaire de 0m40 de haut sur 0m50 de large, orienté à l'E. Plan 69.

**POURNEL**, perte du - Commune de Cambes

 567,11 - 258,27 - 295m (IGN 2238 W)

Au rond-point de la sortie N de Cambes sur la route de Cahors (D 802), suivre à droite la route de Reyrevignes (D 21). A 400m du carrefour prendre à gauche la route qui mène au Pournel, à 1km W. 100m avant les premières maisons du village, dans un virage de la route, face à une barrière métallique à droite, prendre le chemin qui descend à gauche (WSW) et mène, à 300m, à un petit pont sous la voie ferrée. Juste avant le pont, à gauche, puisard bâti par la SNCF. La perte principale se trouve de l'autre côté du pont, à 10m SW, bien visible à droite du chemin : orifice maçonné, à peu près rectangulaire, de 2m50 sur 4m80, entouré et recouvert de grilles. À 35m S du pont, au bord gauche du chemin, 2ème puisard SNCF.

Ajouter : "**PRADAYROL**, grotte de (Caniac-du-Causse) - voir à ALIGRIER"

**PROCUREUR**, igue du - ou de PERCURAYE - ou de LAGLAS (ou la GLAS) ~~ou de SAINT-PIERRE~~ - Commune de Carluçet

Supprimer "ou de SAINT-PIERRE".

**RAMEL**, grotte-perte de (ou du) - Commune de Vidailiac

Modifier les coordonnées : 559,04 - 228,43 - 365m.


Ajouter : "**ROC COURBIÉ**, grotte de (Sabadel-Lauzès) - voir à DÉSERTEUR"


Ajouter : "**SAINT-GÉRY**, grottes et abris de (St-Géry) - voir Plan 176"

Supprimer "**SAINT-PIERRE**, igue de (Carluçet) - voir à PROCUREUR."


**SAINT-PIERRE**, igue n°2 de - Commune de Carluçet  
Supprimer "n°2", et ajouter " - ou des IGOUS (probablement)".


**SALERS**, grotte et perte de - Commune de Théminettes

 grotte : 561,52 - 268,85 - 325m (IGN 2237 W)

 À 200m SSE du bâtiment de la ferme de Salers (600m N de Théminettes). Plusieurs pertes impénétrables à l'extrémité d'un petit vallon se terminant au pied d'une petite falaise avec vaste abri sous roche dans lequel s'ouvre une petite grotte (perte temporaire) avec entrée en laminoir.

**SALVAGE**, perte (dite) du - ou gougue d'ANDRIEU - Commune de Padirac

 552,63 - 283,90 - 345m (IGN 2136 ET)

 À 1km WSW du gouffre de Padirac, au milieu d'un pré, à 90m SSW et en contrebas de la 1ère maison (à droite) d'Andrieu, en venant de Miers : orifice busé fermé par une grille. Fonctionne maintenant en trop plein de la perte d'Andrieu, située à une quarantaine de mètres à l'E. Indiquée (mal) "Gouffre" sur l'IGN.

**SALVAGNAC**, grotte n°1 de - Commune de Lugagnac

Ajouter : "ou abri de LUGAGNAC"

**TEISSONNIÈRE**, igue de la - ou de TEYSSONNIÈRES - Commune de Padirac

Ajouter : "ou de PISSERATE"

**TIMÉLOU**, igue de - Commune de Quissac

Remplacer "Plan 71" par "Plan 141"


**TOM POUCE**, igue - Commune de Caniac-du-Causse


Maintenant rebouchée (avril 2007).

**VERTE**, igue - Commune de Caniac-du-Causse

Modifier les coordonnées : 548,32 - 260,25 - 435m

**ZACHARIES**, (grotte du) cuzoul des - Commune de Crégols

 547,43 - 236,89 - 260m (IGN 2139 E)

 A 4km NE de Concots, sur la route de Crégols (D 26), prendre à gauche la petite route du Pech de Jacarias et la suivre jusqu'à son terminus (850m de la D 26). Là, au niveau d'une ruine (50m au-delà de la dernière maison habitée), prendre le chemin qui descend direction W. 90m plus loin, après un gros tas de pierre, tourner à droite pour suivre le chemin qui part direction N. A 150m, à une bifurcation, prendre à gauche et continuer, direction NNW, sur environ 350m, c'est-à-dire jusqu'à un cairn à gauche, 115m après un angle de muret à droite (fin du muret qui longeait le chemin depuis 150m). La grotte s'ouvre dans les buis à 55m à droite (ESE) du chemin, dans la pente boisée, et 12m plus haut. Orifice de 2m40 de haut sur 2m de large orienté au SW, dans un creux dominé par quelques grands chênes plus haut que les autres. Plan 200.

**???**, igue de (*sans nom*) - Commune de Caniac-du-Causse

Remplacer par :

**COTE 368**, igue de la - Commune de Caniac-du-Causse

---